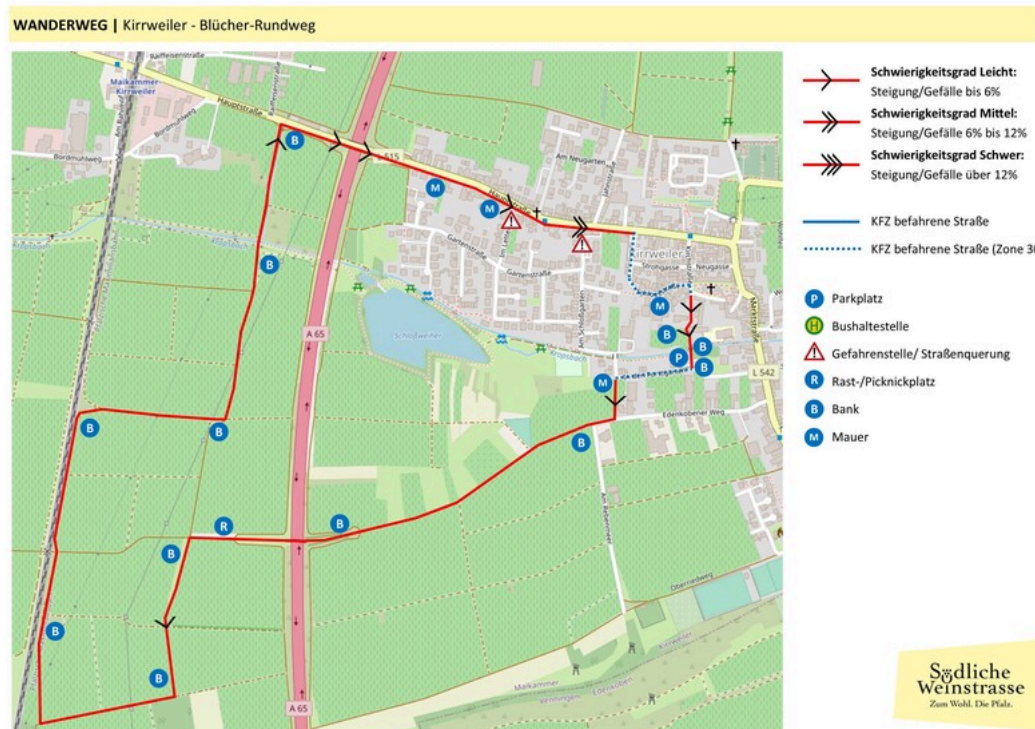


Kurzbericht



Karte Blücher-Rundweg | ©Christian Bohr

Blücher-Rundweg

Kirrweiler

Anbieter: i-Punkt Kirrweiler Tourismus- und Gemeindebüro

Hauptstr. 7
67489 Kirrweiler

Tel: +49 6321 5079

i-punkt@kirrweiler.de

Herzlich willkommen!

Der historische Rundweg durch Ort und Gemarkung Kirrweiler ist ein Kleinod unter den touristisch erschlossenen Pfälzer Wanderwegen.

Historischen Spuren folgend führt der 5 km lange Rundweg durch die umliegenden Weinberge zum Oberschloss (das untergegangene Altenkirrweiler), weiter in den Innerort zum historischen Schauplatz des Blitzangriffs und durch das ehemalige Schlossbezirk zurück an den Ausgangspunkt.

Unterwegs erzählen bebilderte Schautafeln vom Leben und Wirken des Gebhard Leberecht von Blücher, über das Gefecht von Kirrweiler (28. Mai 1794), sowie auch über die besondere historische Bedeutung des

heutigen Pfälzer Wein- und Ferienortes, der zwischen 1280 und 1793 den Fürstbischöfen zu Speyer als Sommerresidenz diente.

PRÜFERGEBNIS

für

Blücher-Rundweg

Kirrweiler, Zertifikats-ID: PA-12782-2022



Dieses Angebot wurde nach den Kriterien
der bundesweiten Kennzeichnung

»Reisen für Alle«

eingestuft und ist berechtigt, im Zeitraum

Dezember 2022 – November 2025

die Auszeichnung

»Barrierefreiheit geprüft«

sowie die dazu gehörigen Piktogramme zu führen
und vertragsgemäß zu nutzen.

Informationen für Menschen mit Gehbehinderung und Rollstuhlfahrer

Alle prüfrelevanten Bereiche erfüllen die Qualitätskriterien der Kennzeichnung „**Barrierefreiheit geprüft – teilweise barrierefrei für Menschen mit Gehbehinderung**“.

Einige **Hinweise zur Barrierefreiheit** haben wir nachfolgend zusammengestellt. Detaillierte Angaben finden Sie im Prüfbericht.

- Es gibt zwei gekennzeichnete Parkplätze für Menschen mit Behinderung am Ausgangspunkt des Wanderwegs.
- Der Rundweg hat eine Gesamtlänge von 5,1 km.
- Der Weg ist fast stufenlos (Schwelle von 4 cm vorhanden) und überwiegend mindestens 200 cm breit. Es gibt zwei schmale Stellen: 90 cm Breite über einen Meter Länge und 120 cm Breite über zwei Meter Länge.
- Der Wanderweg verläuft meist auf wenig befahrenen Straßen (30 km/h-Zone und Wirtschafts-, Forst- oder Landwirtschaftsweg). Er ist überwiegend leicht begeh- und befahrbar (Pflaster, Asphalt, Betonplatten). An einigen Stellen gibt es Brüche und Fugen im Belag.
- Der Weg verläuft weitgehend flach. Die größte Neigung beträgt 10 % über eine Länge von zwei Meter. Der längste Abschnitt mit einer Neigung ist 80 m lang, die Neigung beträgt 4 % (Steigung).
- Es sind zahlreiche Sitzgelegenheiten vorhanden.
- Der Weg ist ausgeschildert, aber nicht durchgehend. Er ist teilweise auch für Radfahrer ausgewiesen.
- Die Informationstafeln zu Marschall Blücher sind im Sitzen lesbar.

Öffentliches WC in der Kulturscheune

- Die Bewegungsflächen betragen:
vor dem Waschbecken und dem WC 180 cm x 127 cm;
links neben dem WC 94 cm x 71 cm; rechts neben dem WC 102 cm x 71 cm.
- Es gibt beidseitig vom WC hochklappbare Haltegriffe.
- Das Waschbecken ist unterfahrbar.
- Es ist ein Alarmauslöser vorhanden.

Informationen für Menschen mit Hörbehinderung und gehörlose Menschen

Einige **Hinweise zur Barrierefreiheit** haben wir nachfolgend zusammengestellt. Detaillierte Angaben finden Sie im Prüfbericht.

- Der Rundweg hat eine Gesamtlänge von 5,1 km.
- Der Wanderweg verläuft meist auf wenig befahrenen Straßen (30 km/h-Zone und Wirtschafts-, Forst- oder Landwirtschaftsweg). Er ist teilweise auch für Radfahrer ausgewiesen.
- Der Weg ist ausgeschildert, aber nicht durchgehend.
- Die Informationstafeln zu Marschall Blücher enthalten schriftliche und bildhafte Informationen.

Informationen für Menschen mit Sehbehinderung und blinde Menschen

Einige **Hinweise zur Barrierefreiheit** haben wir nachfolgend zusammengestellt. Detaillierte Angaben finden Sie im Prüfbericht.

- Der Rundweg hat eine Gesamtlänge von 5,1 km.
- Der Wanderweg verläuft meist auf wenig befahrenen Straßen (30 km/h-Zone und Wirtschafts-, Forst- oder Landwirtschaftsweg). Er ist teilweise auch für Radfahrer ausgewiesen.
- Der Weg hat gut wahrnehmbare kontrastreiche und taktil erfassbare Gehwegbegrenzungen.
- Der Weg ist ausgeschildert, aber nicht durchgehend.
- Die Informationstafeln zu Marschall Blücher enthalten schriftliche und bildhafte Informationen. Sie sind in gut lesbarer und kontrastreicher Schrift gestaltet.
- Informationen sind nicht in Braille- oder Prismenschrift verfügbar.
- Über QR-Codes auf den Schildern können Audiobeiträge in englischer Sprache abgerufen werden.

Informationen für Gäste mit kognitiven Beeinträchtigungen

Einige **Hinweise zur Barrierefreiheit** haben wir nachfolgend zusammengestellt. Detaillierte Angaben finden Sie im Prüfbericht.

- Der Rundweg hat eine Gesamtlänge von 5,1 km.
- Der Wanderweg verläuft meist auf wenig befahrenen Straßen (30 km/h-Zone und Wirtschafts-, Forst- oder Landwirtschaftsweg). Er ist teilweise auch für Radfahrer ausgewiesen.
- Der Weg ist ausgeschildert, aber nicht durchgehend.
- Die Informationstafeln zu Marschall Blücher enthalten schriftliche und bildhafte Informationen.
- Es gibt keine Informationen in Leichter Sprache.

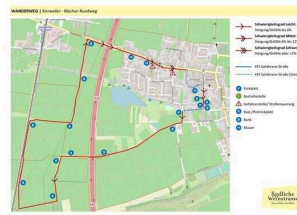
Bildergalerie

Wir haben für Sie einige Fotos aus dem Betrieb / Angebot zusammengestellt. In den Detailberichten finden Sie weitere Fotos.




Parken

©Christian Bohr



Blücher-Rundweg

©Christian Bohr



Blücher-Rundweg

©Christian Bohr



Blücher-Rundweg

©Christian Bohr



Blücher-Rundweg

©Christian Bohr



Blücher-Rundweg

©Christian Bohr



Blücher-Rundweg

©Christian Bohr



Blücher-Rundweg

©Christian Bohr



Erlebnisstationen

©Christian Bohr




Erlebnisstationen

©Christian Bohr



Öffentliches WC Kulturscheune

©Christian Bohr



Öffentliches WC Kulturscheune

©Christian Bohr

Informationen zum Kennzeichnungssystem „Reisen für Alle“

Alle nach „Reisen für Alle“ **zertifizierten Betriebe und Orte** erfüllen folgende Kriterien:

- Die Daten und Angaben zur Barrierefreiheit wurden von **externen, speziell geschulten Erhebern** vor Ort erhoben und geprüft. Es handelt sich um keine Selbsteinschätzung.
- Die Daten zur Barrierefreiheit liegen **im Detail** vor und können von Gästen eingesehen werden.
- Mindestens ein Mitarbeiter hat an einer **Schulung** zum Thema „**Barrierefreiheit als Komfort- und Qualitätsmerkmal**“ teilgenommen.

Die Kennzeichnung – Erläuterung der Logos und Piktogramme

Das Kennzeichen „**Information zur Barrierefreiheit**“ signalisiert, dass detaillierte und geprüfte Informationen zur Barrierefreiheit für alle Personengruppen vorliegen.



Das Kennzeichen „**Barrierefreiheit geprüft**“ basiert auf „Information zur Barrierefreiheit“ und bedeutet, dass zusätzlich die Qualitätskriterien für bestimmte Personengruppen teilweise oder vollständig erfüllt sind.



Die Kennzeichnung „**Barrierefreiheit geprüft**“ liegt in zwei Qualitätsstufen vor:

„**Barrierefreiheit geprüft: teilweise barrierefrei**“.

Die Qualitätskriterien sind für die dargestellte Personengruppe der Rollstuhlfahrer teilweise erfüllt, d. h. das Angebot ist für Rollstuhlfahrer teilweise barrierefrei. Das „i“ im Piktogramm signalisiert, dass man noch einmal genauer nachlesen sollte, ob das Angebot den eigenen Ansprüchen genügt.



„**Barrierefreiheit geprüft: barrierefrei**“.

Die Qualitätskriterien sind für die dargestellte Personengruppe der Rollstuhlfahrer erfüllt, d. h. das Angebot ist für Rollstuhlfahrer barrierefrei.



Es gibt Qualitätskriterien für **sieben Personengruppen** und für jede Personengruppe ein eigenes **Piktogramm**.

Menschen mit Gehbehinderung



Rollstuhlfahrer



Menschen mit Hörbehinderung



Gehörlose Menschen



Menschen mit Sehbehinderung



Blinde Menschen



Menschen mit kognitiven Beeinträchtigungen

